



БЕЛТЕП — негорючая и гидрофобная теплоизоляция на основе горных пород базальтовой группы.

Блоки из ячеистого бетона — искусственный материал с равномерно распределенными порами.

Камень и кирпич — высокопрочные и долговечные строительные материалы.



Пошук НАВИНЫ TUT.BY Знайсці Напісаць рэдакцыі

- Галоўнае
- Мінск
- Эксклюзіў
- Грошы і ўлада
- Грамадства
- У свеце

Кругагляд

- Здарэнні
- Фінансы
- Нерухомасць
- Спорт
- Аўто
- Лэдзі
- 42
- Ваш дом
- Афіша
- Rebenok.BY
- Пра бізнэс.
- TAM.BY
- Навіны кампаній

Праграмы і праекты TUT.BY

Архіў навін

- Чытаць у RSS
- Навіны TUT.BY для вашага сайта
- Мабільная версія
- Навіны на Android
- Навіны на iOS
- Навіны на Windows Phone
- Twitter
- Facebook
- ВКонтакте
- Instagram
- Youtube

КРУГАГЛЯД

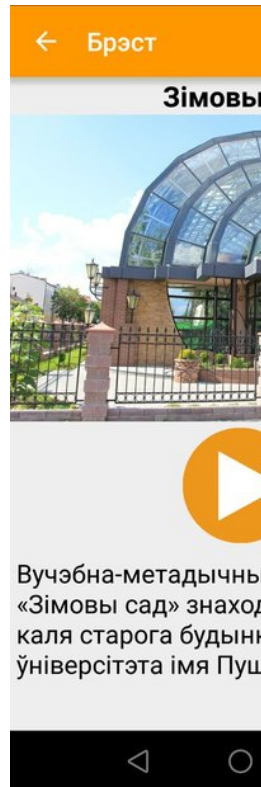
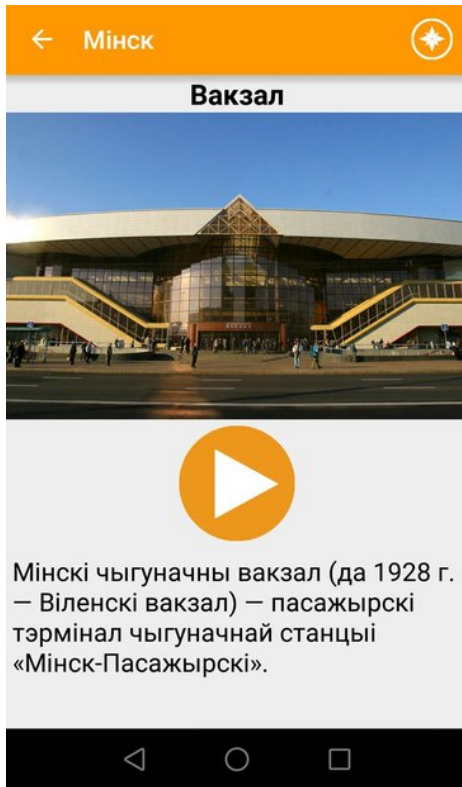
КрокApp: создан первый мобильный аудиогид по городам Беларуси

1 коментар

7 снежня 2016 у 19:00
Денис Мартинович / TUT.BY



Мобильное приложение, которое было разработано на базе Объединённого института проблем информатики НАН Беларуси, позволит путешествовать по стране без помощи профессиональных гидов.



Идея проекта принадлежит минчанке Елене Кривальцевич. Девушка часто путешествует по стране. Но без специальной подготовки часто не знает, что стоит посмотреть в том или ином городе. Придя на работу в Объединенный институт проблем информатики НАН Беларуси (по профессии Елена компьютерный лингвист, она работает в лаборатории распознавания и синтеза речи), девушка предложила

ПАПУЛЯРНАЕ



[В каком "Йуске" дешевле товары: в белорусском, польском, украинском или латвийском?](#) 12862



["Лучше бы они охотились". Бывшие работники "Вискулей" — о том, как 25 лет назад не стало СССР](#) 12734

18+

+1 час работы на ноутбуке

Браузер Opera с экономией батареи

[Скачать сейчас](#)

СЁННЯ ЧЫТАЮЦЬ



[Первый панорамный лифт в Могилеве хотят установить на здании диагностического центра](#)



[Судимость в 74 года. Пенсионер из Гомеля полтора года пытается доказать, что не виновен в ДТП](#)



[Ледяной дождь и гололед. Синоптики предупреждают о неблагоприятной погоде 8 декабря](#)

Электронная почта

Падпісацца

Адпісацца

Напісаць рэдакцыі

Уверх

руководству и своим коллегам проект мобильной программы, которая помогла бы решить как ее проблемы, так и многих других туристов.

По словам Кривальцевич, *«ідэя ў тым, каб карыстальнікі маглі хадзіць па горадзе самастойна. Калі чалавек уключае гэтую мабільную прыладу, ён можа пазначыць, колькі ў яго ёсць часу, каб паглядзець архітэктурныя адметнасці. КрокАрр павінен разлічыць кропкі агляду, якія можа ўбачыць гэты чалавек, і прапанаваць маршрут, як да іх прайсці. Калі ў яго ёсць паўгадзіны, яму будуць прапанаваны, напрыклад, пяць кропак. Калі гадзіна або дзве, кропак будзе нашмат больш. Ёсць людзі, якія любяць згубіцца ў горадзе — для іх ёсць спецыяльная прапанова. Калі чалавек будзе праходзіць побач з кропкай агляду, аўдыёгід будзе ўключацца аўтаматычна і раскажа пра пэўную адметнасць».*


Рабочая модель программы сделана на базе Android. Сама программа КрокАрр уже [опубликована](#) в Google Play в тестовом варианте. Сейчас в бесплатном доступе представлены три города: Минск, Брест и Гродно. В каждом из них — по пять точек осмотра. В столице это железнодорожный вокзал, «Ворота Минска», площадь Независимости, Красный костел и Дом правительства. В Бресте — Брестская крепость, аллея литературных фонарей, железнодорожный вокзал, зимний сад и памятник тысячелетия Бреста. В Гродно — Старый и Новый замки, Фарный костел, Коложская церковь, лютеранская кирха и гродненский зоопарк. О каждом из объектов можно прослушать короткую информацию (на одну-две минуты), представленную на трех языках (белорусском, русском и английском). По информации Елены, пока мобильную программу устанавливали 475 раз. Чаще всего это пользователи из Беларуси, Украины и России, а также из США и Германии.

Как объясняет Елена, она знает о существовании зарубежных аналогов КрокАрр. Но они недоработаны, а информации о Беларуси в них практически нет. В лучшем случае это список памятников.

Елена надеется, что в перспективе благодаря мобильному приложению можно будет познакомиться с архитектурными памятниками. А также, при необходимости, узнать, где находится ближайший ресторан, кинотеатр и даже общественный туалет. В дальнейшем команда, создающая КрокАрр, планирует добавить информацию обо всех городах Беларуси. Также команда рассчитывает на то, что предоставлять контент для мобильного приложения будет интересно не только профессиональным экскурсоводам и историкам, но и самим жителям городов.

Пока команда создателей КрокАрр, которая насчитывает семь человек (среди них программисты, маркетологи, проектировщик, дизайнер), [готовится](#) к финалу восьмого республиканского конкурса социальных проектов Social Weekend, победители которого получают материальную поддержку от меценатов и спонсоров.

В далекой перспективе создатели программы надеются, что им удастся не только привлечь в страну туристов, но и заинтересовать соотечественников. Как рассказывала Елена, она и ее коллеги выходили «в народ» с камерой и проводили опрос, знают ли их собеседники белорусские достопримечательности. *«Большасць людзей называлі ўсяго некалькі славукасцей. Часцей за ўсё Нацыянальную бібліятэку і Брэсцкую крэпасць».*



ЗАРАЗ ЧЫТАЮЦЬ



[В пещере или на пароме. Пять вариантов встретить Новый год для тех, кто еще не решил, как отмечать](#)



[Разница в несколько минут. С 11 декабря поезда БелЖД будут ходить по новому расписанию](#)

